




Orientační schéma:



Razítko oprávněné osoby:

Podpis:

Datum:

Revize:	Datum:	Popis:	Kontroloval:
000	6. 8. 2021	Definitivní odevzdání dokumentace	Mgr. Radek Böhm

Stavebník/Investor:	<b>Správa železnic, státní organizace</b>	 <b>SPRÁVA ŽELEZNIC</b>
Adresa:	Dlážděná 1003/7, 110 00 Praha 1	
Zástupce investora:	Stavební správa východ	
Adresa:	Nerudova 1, 779 00 Olomouc	

Zhotovitel stavby:	<b>Signal Projekt s.r.o.</b>			
Adresa:	Vídeňská 55, 639 00 Brno			
Kontakt:	T: +420 543 233 962 E: projekce@signalprojekt.cz			
Zhotovitel objektu:	<b>Signal Projekt s.r.o.</b>			
Adresa:	Vídeňská 55, 639 00 Brno			
Kontakt:	T: +420 543 233 962 E: projekce@signalprojekt.cz			
Hlavní projektant (HIP):	Specialista:	Odpovědný projektant:	Zpracovatel:	
Mgr. Radek Böhm	Ing. Milan Lukášek	Mgr. Radek Böhm	Mgr. Radek Böhm	

Název stavby/akce:	<b>Rekonstrukce a doplnění závor na přejezdu P8324 v km 125,250 na trati Český Těšín - Frýdek Místek</b>			Označení (S-kód): S622000240
Název části:	Přejezdové zabezpečovací zařízení (PZZ)			Označení zhotovitele: 21-002-35-513
Název objektu:	<b>PZS v km 125,250</b>			Označení části: <b>D.1.1.03</b>
Název přílohy:	Tabulka souřadnic vytyčovacích bodů			Označení objektu/komplexu: <b>PS 01-01-31</b>
Název dílčí části přílohy:				Číslo přílohy: <b>2. 103</b>
Kraj:	Katastrální území:	TUDU:		Paré:
Moravskoslezský	Horní Tošanovice [644463]	2531		
Stupeň dokumentace:	Datum zpracování:	Formáty:	Měřítko:	
DUSP+PDPS	8/2021	4 x A4	-	

S-kód:										Stupeň dokumentace: Část:										Objekt:										Podoblast:										Příloha:										Revize:									
S	6	2	2	0	0	0	1	9	4	-	D	U	S	P	-	D	1	1	0	3	-	P	S	0	1	0	1	3	1	-	X	X	-	2	-	1	0	3	-	0	0	0																	

Rekonstrukce a doplnění závor na přejezdu P8324 v km 125,250 na trati Český Těšín - Frýdek-Místek				
PS 01-01-31 PZS v km 125,250				
Seznam souřadnic vytyčovaných bodů				
Souřadnicový systém SJTSK			Výškový systém Bpv	
Číslo bodu	Y	X	Z	popis (poznámka)
1	454258.140	1120227.460		
2	454264.650	1120224.350		
3	454267.960	1120223.170		
4	454281.118	1120209.534		X1259
5	454282.810	1120216.310		
6	454284.023	1120215.741		
7	454293.850	1120211.130		
8	454299.550	1120209.310		
9	454308.830	1120205.410		
10	454317.940	1120201.830		
11	454323.460	1120199.270		
12	454330.880	1120196.270		
13	454338.110	1120192.590		
14	454348.260	1120187.770		
15	454357.430	1120183.780		
16	454363.010	1120181.690		
17	454368.160	1120179.350		
18	454375.590	1120175.650		
19	454379.700	1120173.590		
20	454380.100	1120173.240		
21	454392.900	1120167.590		
22	454397.950	1120165.590		
23	454403.900	1120165.200		
24	454409.370	1120164.530		
25	454411.210	1120164.100		
26	454414.430	1120162.130		
27	454418.050	1120160.030		
28	454427.030	1120156.050		
29	454432.420	1120153.540		
30	454440.440	1120149.030		
31	454445.750	1120146.690		
32	454451.240	1120143.790		
33	454458.540	1120140.540		
34	454465.740	1120137.080		
35	454469.920	1120135.210		
36	454474.630	1120132.850		
37	454474.890	1120132.830		
38	454475.830	1120132.050		
39	454477.510	1120131.010		
40	454484.560	1120127.570		
41	454488.390	1120125.720		
42	454495.920	1120122.240		
43	454500.960	1120119.660		
44	454508.070	1120116.550		
45	454515.380	1120113.140		
46	454522.720	1120109.800		
47	454530.010	1120106.670		
48	454532.810	1120094.614		
49	454536.930	1120103.656		
50	454549.989	1120085.355		
51	454566.683	1120076.893		

Seznam souřadnic vytyčovaných bodů				
Souřadnicový systém SJTSK			Výškový systém Bpv	
Číslo bodu	Y	X	Z	popis (poznámka)
52	454599.251	1120061.060		
53	454605.081	1120057.326		
54	454614.038	1120053.428		
55	454617.784	1120051.774		
56	454634.546	1120047.563		
57	454660.228	1120035.882		
58	454660.818	1120035.613		
59	454662.264	1120040.358		PB19
60	454697.605	1120020.029		
61	454709.750	1120014.981		
62	454715.997	1120011.453		
63	454723.420	1120007.764		
64	454724.692	1120007.220		
65	454730.209	1120004.861		
66	454732.234	1120003.995		
67	454738.794	1120001.583		
68	454755.929	1119993.995		
69	454772.687	1119986.476		
70	454780.759	1119983.040		
71	454801.239	1119974.144		
72	454816.605	1119967.332		
73	454839.875	1119956.328		
74	454858.457	1119948.144		
75	454871.376	1119942.466		
76	454884.506	1119936.513		
77	454897.981	1119930.345		
78	454917.349	1119922.050		
79	454930.459	1119916.332		
80	454930.988	1119920.048		PBD2
81	454931.101	1119917.750		
82	454933.506	1119914.969		
83	454934.428	1119915.522		závora C
84	454934.852	1119926.036		
85	454937.378	1119924.893		
86	454937.526	1119924.233		závora a výstražníky B1, B2
87	454939.631	1119907.205		
88	454941.040	1119912.599		výstražníky A1, A2
89	454941.440	1119906.423		
90	454941.475	1119911.407		
91	454945.530	1119909.595		
92	454946.979	1119912.836		PBD3
93	454968.173	1119900.698		
94	454991.693	1119890.536		
95	455017.651	1119878.398		
96	455030.592	1119873.479		
97	455057.194	1119861.022		
98	455086.700	1119847.534		vstup do RD
99	455105.413	1119839.296		
100	455120.023	1119833.391		
101	455138.679	1119825.982		
102	455149.265	1119821.748		
103	455158.321	1119816.791		
104	455165.190	1119814.427		
105	455197.479	1119803.200		

Seznam souřadnic vytyčovaných bodů				
Souřadnicový systém SJTSK			Výškový systém Bpv	
Číslo bodu	Y	X	Z	popis (poznámka)
106	455221.041	1119796.628		
107	455250.227	1119788.827		
108	455274.941	1119783.047		
109	455295.849	1119778.650		
110	455322.691	1119773.927		
111	455331.171	1119773.004		
112	455382.165	1119767.609		
113	455398.777	1119767.171		
114	455409.635	1119766.482		
115	455423.313	1119765.337		
116	455441.812	1119764.145		
117	455464.201	1119762.854		
118	455466.026	1119779.157		
118a	455472.992	1119779.084		
119	455466.142	1119762.433		
120	455496.063	1119778.840		
120a	455489.710	1119778.914		
121	455496.347	1119757.602		
122	455516.851	1119757.877		
123	455537.673	1119759.613		
124	455551.477	1119762.332		
125	455578.437	1119763.748		
126	455599.577	1119765.321		
127	455614.926	1119766.857		
128	455633.131	1119769.332		
129	455633.061	1119778.873		X1246
130	455634.313	1119769.497		
131	455647.497	1119771.343		
132	455658.424	1119773.294		
133	455682.648	1119777.870		
134	455687.354	1119778.751		
135	455701.643	1119783.791		
136	455702.870	1119784.019		
137	455725.703	1119788.714		
138	455746.641	1119793.504		
139	455759.617	1119796.736		
140	455787.034	1119804.058		
141	455796.057	1119806.616		
142	455808.584	1119810.348		
143	455814.950	1119812.334		
144	455824.499	1119814.314		
145	455831.988	1119818.490		
146	455832.489	1119816.915		PBD4